SCHELDE WEG

WAARDE POLDER

EMMANUEL POLDER

CALAMITEUZE ZIMMERMAN POLDER

Af te graven dijkgedeelte

Te slopen uitwateringssluis

Te slopen spuisluis

Te maken opritten 1:20

Betonbuizen Ø 0,30, leggen

Op te nemen wegverharding

Vuilnisbelt

Te maken wegverharding

Betonbuizen Ø 0,40 leggen

Op te nemen buisleiding

Te maken afrit, 1:10, breed 4,50 m

Aanvulling van het waterbeloop en glooiinguitbreiding

Aan te brengen glooiing

Af te graven tuimeldijk

Te maken kreukelberm

Te maken oprit 1:15

Gedeeltelijk te dempen waterleiding

voormalige spuibezem

VOORMALIGE UITWATERINGS GEUL

SCHORRAND

POLDER WAARDE EMMANUEL POLDER

Betonbuizen, Ø 0,40, opnemen en herleggen

Betonbuizen, Ø 0,50, opnemen en herleggen

Bestaande rioolwaterpersleiding van de gemeente Krabbendijke

TE MAKEN OPRITTEN 1:30

TE MAKEN OPRITTEN 1:20

Op te nemen betonbuizen Ø 0,30

EMMANUEL POLDER CAL. ZIMMERMANPOLDER

Verklaring

- Te maken werk
- Bestaande toestand welke blijft
- " " " vervalt
- Poldergrens
- Te maken wegverharding
- Te maken glooiing
- Aan te vullen gedeelten bestaande kreken in schor tot 20 m voor de teenlijn
- Aanvulling

De plaats, het aantal en de afmetingen van de kreken en kaden zijn niet bindend

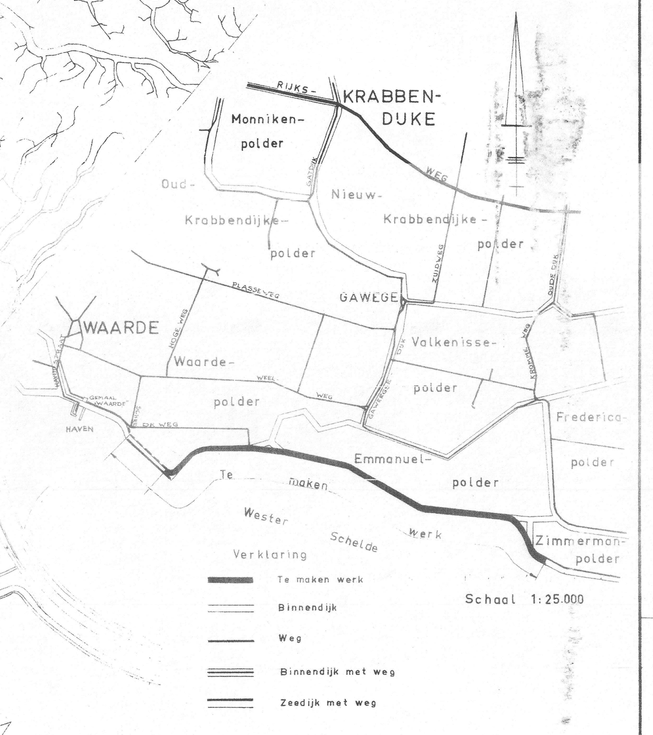

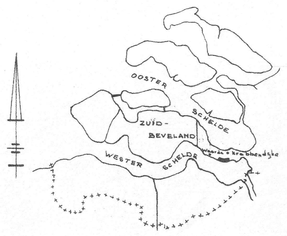

Schaal 1:1.000.000

LENGTEPROFIEL over de nieuwe buitenkruinlijn

Lengteschaal 1:10.000
Hoogteschaal 1:200

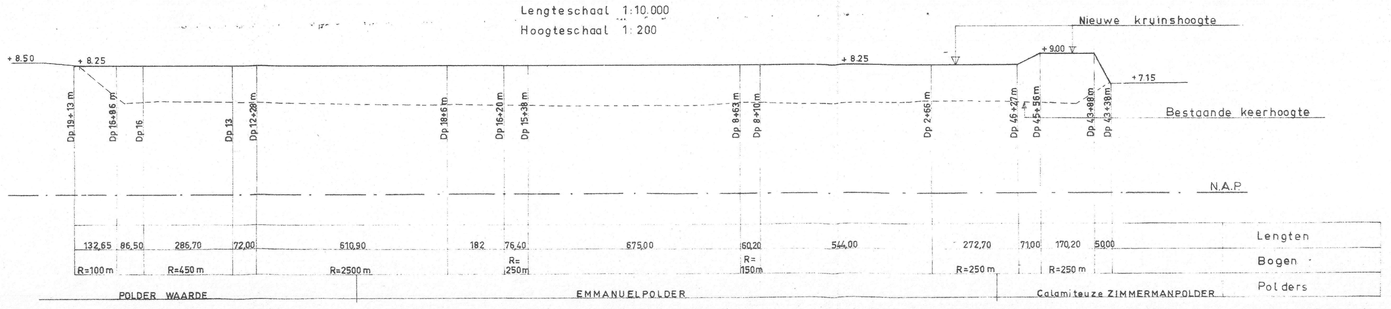

WATERSCHAP „DE BREDE WATERING VAN ZUID-BEVELAND"

VERHOGEN EN VERZWAREN VAN DE ZEEDUK VAN DE CAL. ZIMMERMANPOLDER VANAF CA. DP 44, DE EMMANUELPOLDER EN DE POLDER WAARDE TOT CA. DP 19 EN HET OPTREKKEN VAN HET WATERBELOOP TUSSEN DP 18 - 20 M EN DP 22+72 M VAN DE POLDER WAARDE GELEGEN AAN DE WESTERSCHELDE

SCHAAL 1:2500 1:10000 1:200

GET.

GEC.

GEZ.

SITUATIE

BESTEK Nº 4 DIENST 1969

IN 6 BLADEN BLAD Nº 1

B. 04. 69. 01.